









**LEGENDA:**

-  Concelho de Carregal do Sal
-  Limite de freguesia
-  Limites dos concelhos envolventes


**Faixas de Gestão de Combustível****Responsável pela gestão | Área de intervenção**

-  A definir | 98,1 ha
-  Beiragás - Companhia de Gás das Beiras, S.A. | 0,1 ha
-  CIMVDL | 83,3 ha
-  CM Carregal do Sal | 39,3 ha
-  EDP | 17,0 ha
-  Infraestruturas de Portugal | 16,8 ha
-  Privado | 344,9 ha

**Rede de pontos de água a beneficiar/construir****Classe**

-  Terrestre

**Rede viária florestal a manter/beneficiar****Ordem das vias**

-  3ª ordem (complementar) | 15,95 km

**FONTE:**

CAOP 2017 (2018), Direção-Geral do Território, 2018.  
Cartografia vetorial (2018), Município de Carregal do Sal, 2018.

Sistema de Referência e Datum: PT-TM06/ETRS89  
Projeção Cartográfica: Transversa de Mercator

Município de Carregal do Sal

**DATA DE ELABORAÇÃO:**CARREGAL DO SAL  
município

JULHO DE 2019