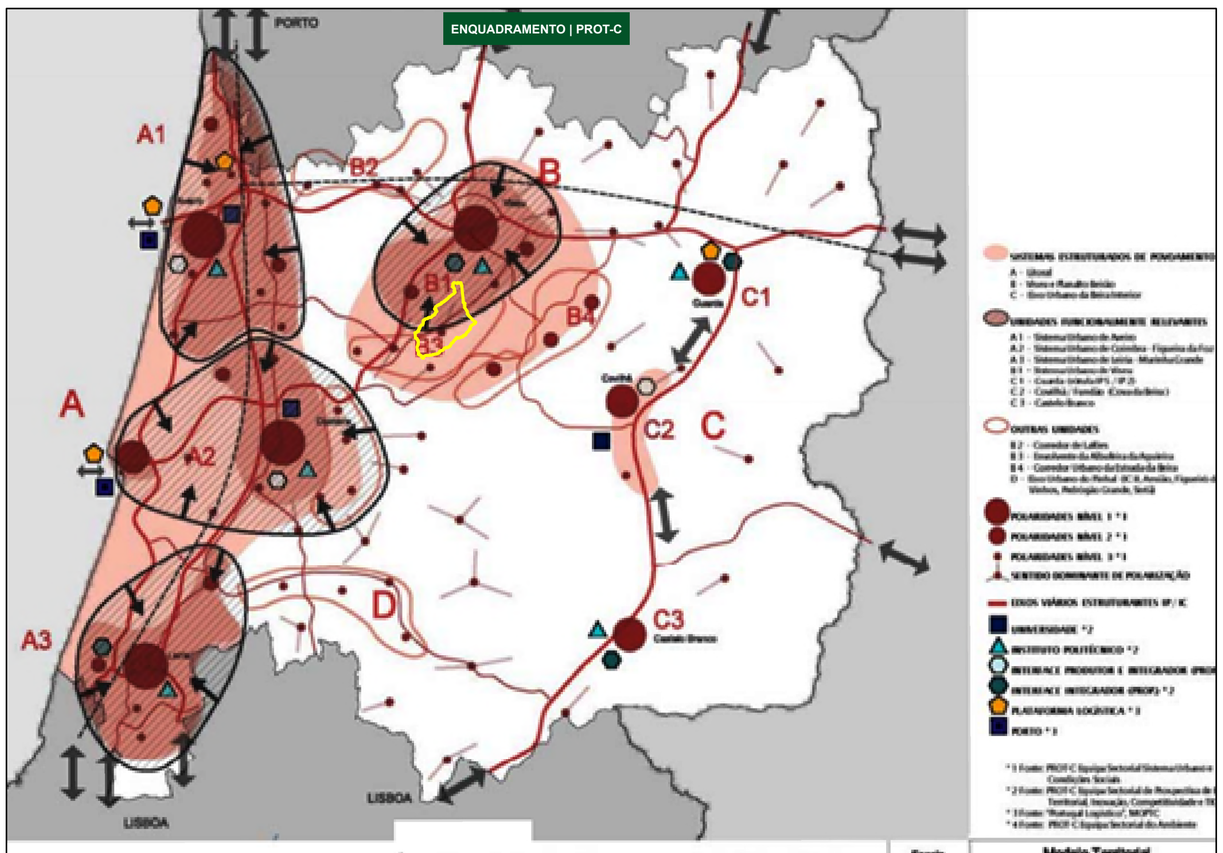

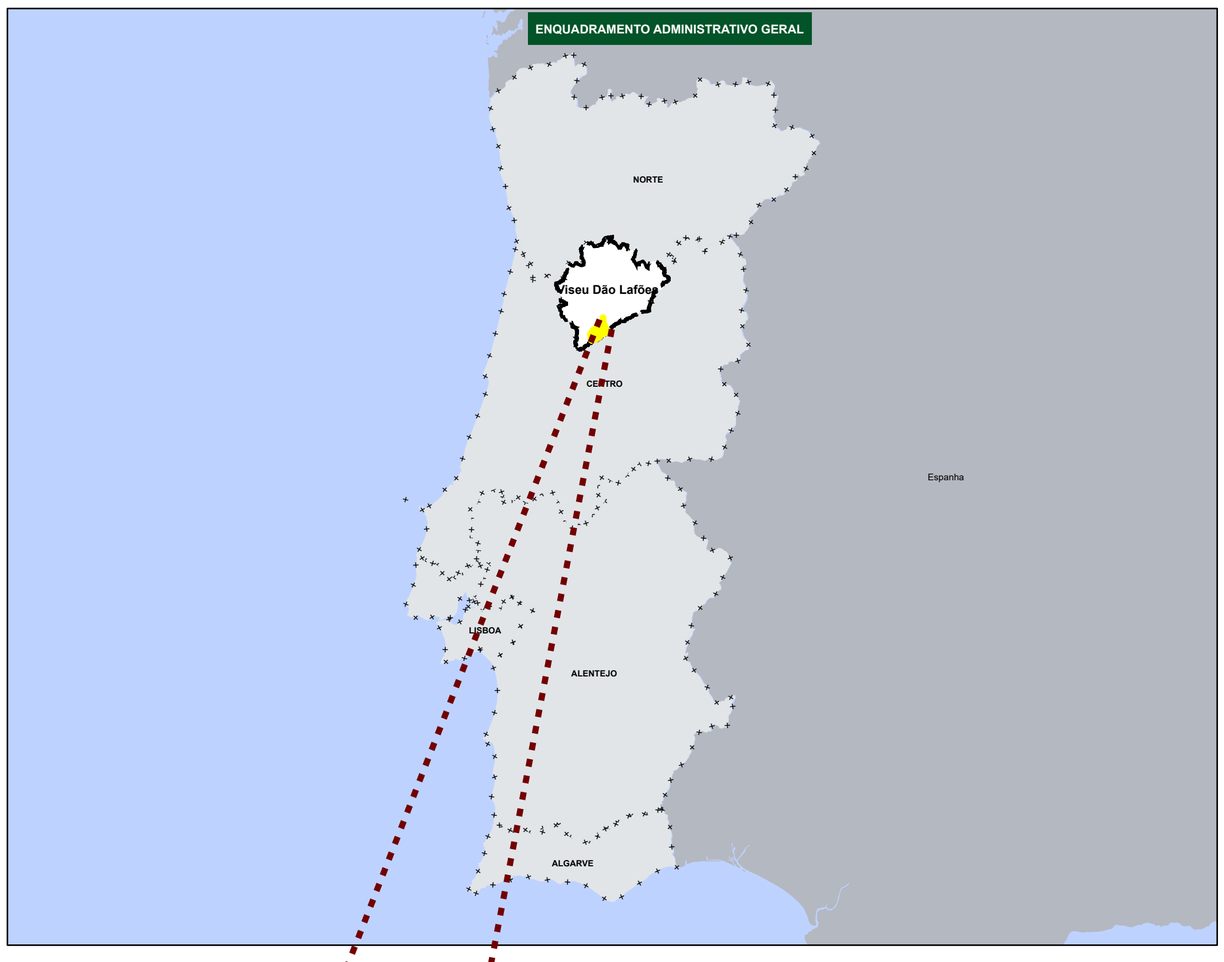

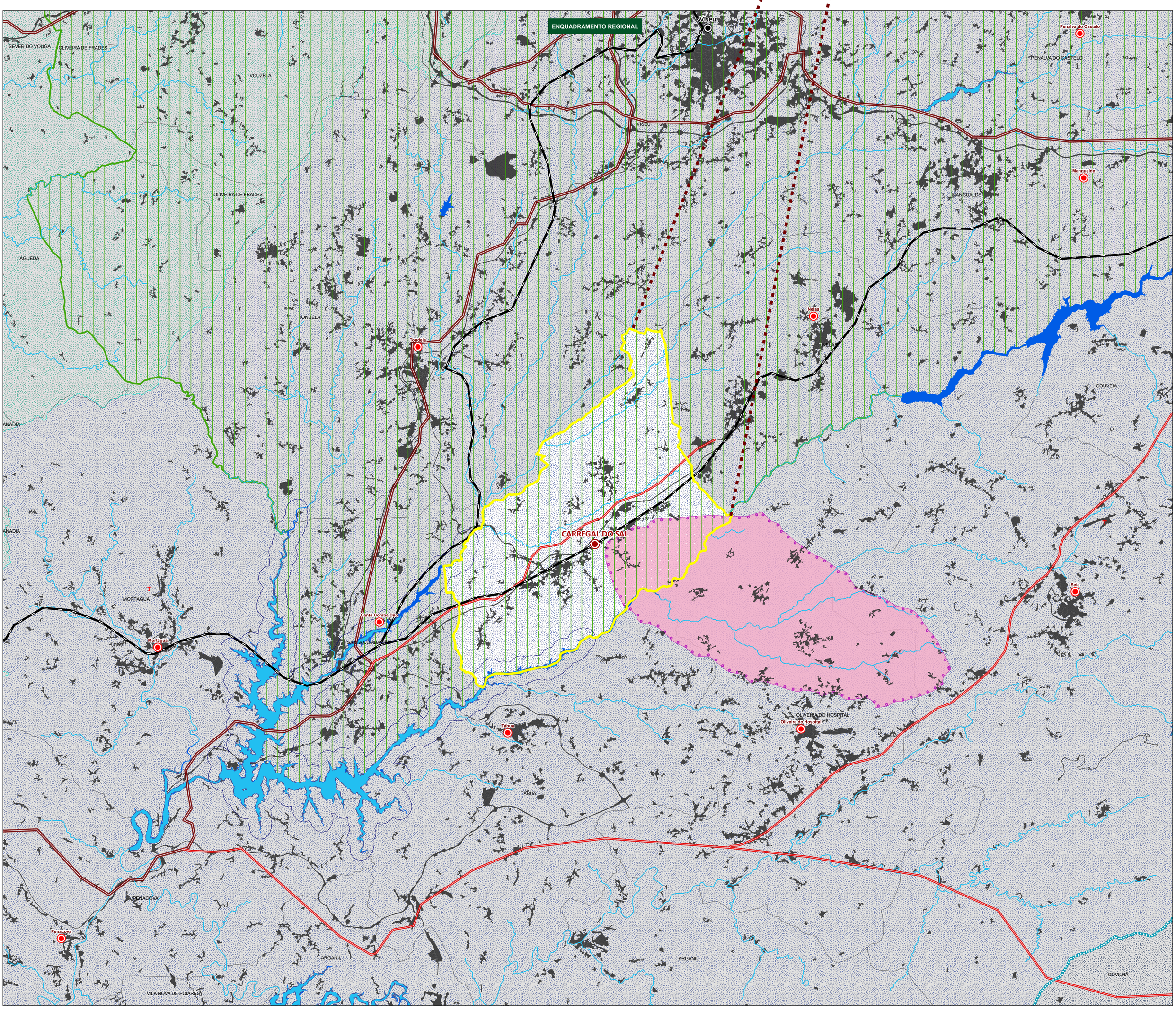

LEGENDA

ENQUADRAMENTO ADMINISTRATIVO GERAL

- Limite do concelho de Carregal do Sal
- Limite NUTS III - Viseu Dão Lafões
- Limite NUTS II
- Limite de Espanha

ENQUADRAMENTO REGIONAL

Instrumentos de gestão territorial em vigor

Rede natura 2000
- ZEC (PTCON0027 Carregal do Sal)

PROF Centro Litoral

PGRH do Vouga, Mondego e Lis (RH4A)
- Limite do PGRH
- Albufeiras
- Linhas de água

Bacias hidrográficas
- Mondego
- Tejo
- Vouga e Ribeiras Costeiras

Plano de Ordenamento da Albufeira da Aguieira

Infraestruturas

Infraestruturas aeroportuárias
- Aeródromo

Rede rodoviária
- Auto-estrada / Itinerário principal
- Itinerário complementar

Rede ferroviária
- Ferrovia

Referências administrativas
- Sede de concelho de Carregal do Sal
- Outras sedes de concelho
- Capital de distrito
- Limite do concelho de Carregal do Sal
- Concelhos limítrofes

Outros elementos
- Territórios artificializados (COS 2018)
- Outros planos de água

2ª REVISÃO DO PLANO DIRETOR MUNICIPAL DE CARREGAL DO SAL

04 Planta de Enquadramento Regional

CARREGAL DO SAL
município

spi
Sociedade Portuguesa de Inovação

Fontes de informação:

Carta Administrativa Oficial de Portugal: versão 2020, Direção Geral do Território.
Plano de urbanização de Carregal do Sal: CMCS
PGRH: APA
POAA: APA
PROF centro litoral: ICNF
Rede natura 2000: ICNF
Territórios artificializados (COS, 2018): DGT

1:100 000

N

janeiro | 2024

0 2 4 8 km