






--- Limite proposto da ARU da Vila de Carregal do Sal

**Cartografia base**

-  Edificado
-  Rede viária
-  Rede ferroviária
-  Linhas de água
-  Curvas de nível