





----- Limite proposto para a ARU de Pinheiro

Cartografia base

-  Edificado
-  Rede viária
-  Linhas de água
-  Curvas de nível

